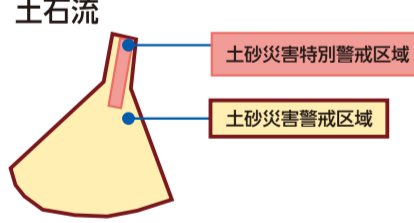


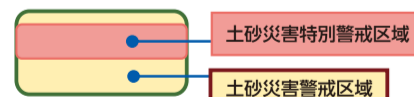



八幡浜市 宮内地区

土砂災害ハザードマップ

凡例


土石流

 土砂災害特別警戒区域
 土砂災害警戒区域


がけ崩れ(急傾斜地の崩壊)

 土砂災害特別警戒区域
 土砂災害警戒区域


地すべり

 土砂災害警戒区域


土砂災害警戒区域(イエローゾーン)
 土砂災害のおそれがある区域



土砂災害特別警戒区域(レッドゾーン)
 建物が破壊され大きな被害が生じるおそれがある区域

指定避難所兼指定緊急避難場所

 ※使用可能な避難所、避難場所のみ掲載しています。
 【指定避難所】被災者などが一定期間滞在するための施設
 【指定緊急避難場所】災害による危険から一時的・緊急的に避難する場所

自主的な緊急避難場所

 ※使用可能な自主的な避難場所のみ掲載しています。
 一時的・緊急的に避難する場所のうち、地域が開設するもの

要配慮者利用施設(地区内)


要配慮者利用施設(地区外)

 ※土砂災害警戒区域内外に問わず、すべての施設を掲載しています。
 【要配慮者施設】社会福祉施設、学校、医療施設、その他の主として防災上の配慮を要する者が利用する施設

 警察署  消防署

