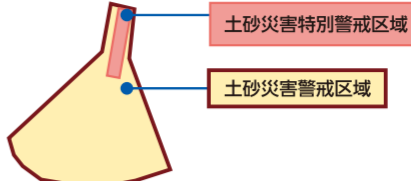


土砂災害ハザードマップ

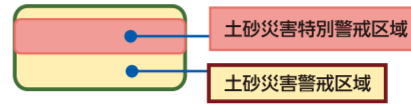


凡例

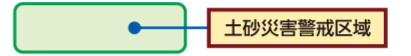
土石流



がけ崩れ(急傾斜地の崩壊)



地すべり



土砂災害警戒区域(イエローゾーン)

土砂災害のおそれがある区域

土砂災害特別警戒区域(レッドゾーン)

建物が破壊され大きな被害が生じるおそれがある区域

指定避難所兼
指定緊急避難場所

※使用可能な避難所、避難場所のみ掲載しています
【指定避難所】
被災者などが一定期間滞在するための施設
【指定緊急避難場所】
災害による危険から一時的・緊急的に避難する場所

自主的な緊急避難場所

※使用可能な自主的な避難場所のみ掲載しています。
一時的・緊急的に避難する場所のうち、地域が開闢するもの

要配慮者利用施設(地区内)

要配慮者利用施設(地区外)

※土砂災害警戒区域内外に問わず、すべての施設を掲載しています。
【要配慮者施設】
社会福祉施設、学校、医療施設、その他の主として防災上の配慮を要する者が利用する施設

